

«СОГЛАСОВАНО»  
И.о. начальника  
МКУ «Управление образования»  
Администрации г. Махачкалы  
М.А. Ибрагимов  
\_\_\_\_\_ 2022 г.

«СОГЛАСОВАНО»  
Начальник ОГИБДД Управления  
МВД РФ по г. Махачкала  
М.М. Гамидов  
\_\_\_\_\_ 2022 г.

«УТВЕРЖДАЮ»  
Директор МБОУ г. Махачкалы №30  
Малиютаки С.Г.  
(подпись).  
\_\_\_\_\_ 2022 г.

## ПАСПОРТ

дорожной безопасности образовательной организации

(типовой)

МБОУ «Многопрофильный лицей №30»

\_\_\_\_\_  
(наименование образовательной организации)

2022 год

## Общие сведения

Муниципальное бюджетное общеобразовательное учреждение  
«Многопрофильный лицей №30» г. Махачкалы

---

*(Полное наименование образовательной организации)*

---

Тип образовательной организации

Общеобразовательная организация

Юридический адрес: г. Махачкала, улица А. Исмаилова 66а

---

Фактический адрес: \_ г. Махачкала, улица А. Исмаилова 66а

---

Руководители образовательной организации:

Директор (заведующий): Малиотаки Светлана Гиоргиевна 89064491389

*(фамилия, имя, отчество)*

*(телефон)*

Заместитель директора

по учебной работе

Кантулова Эльмира Ризвановна

89640182549

*(фамилия, имя, отчество)*

*(телефон)*

Заместитель директора

по воспитательной работе

Салаватова Аминат Яхьяевна

89886959020

*(фамилия, имя, отчество)*

*(телефон)*

Ответственные работники

муниципального органа

образования

методист методического отдела Османова Л.А.

*(должность)*

*(фамилия, имя, отчество)*

670097

*(телефон)*

Ответственные от

Госавтоинспекции

---

*(должность)*

---

*(фамилия, имя, отчество)*

---

*(должность)*

---

*(фамилия, имя, отчество)*

---

*(телефон)*

Ответственные работники  
за мероприятия по профилактике  
детского травматизма  
руководители 1-11 кл

Зам директора по ВР Салаватова А.Я кл.

(должность)

(фамилия, имя, отчество)

Руководитель или ответственный  
работник дорожно-эксплуатационной  
организации, осуществляющей  
содержание улично-дорожной  
сети (УДС)\*

Магомедов Ш.А.      (8722) 62-61-38

Руководитель или ответственный  
работник дорожно-эксплуатационной  
организации, осуществляющей  
содержание технических средств  
организации дорожного  
движения (ТСОДД)\*

Магомедов Ш.А.      (8722) 62-61-38

Количество обучающихся (учащихся, воспитанников) \_\_\_\_\_

Наличие уголка по БДД \_\_\_ на 1 этаже начальной и старшей школы

(если имеется, указать место расположения)

Наличие класса по БДД \_\_\_\_\_ во всех кабинетах \_\_\_\_\_

(если имеется, указать место расположения)

Наличие автогородка (площадки) по БДД \_\_\_ около актового зала \_\_\_\_\_

Наличие автобуса в образовательной организации \_\_\_\_\_ нет \_\_\_\_\_

(при наличии автобуса)

Владелец автобуса \_\_\_\_\_ нет \_\_\_\_\_

(ОО, муниципальное образование и др.)

Время занятий в образовательной организации:

1-ая смена: \_8\_ час. \_00\_ мин. – \_12\_ час. \_30\_ мин. (период)

2-ая смена: 12\_\_ час. 40\_\_ мин. – 17\_\_ час. 30\_\_ мин. (период)

внеклассные занятия: \_8\_ час. \_00\_ мин. – 15\_\_ час. \_00\_ мин. (период)

\* Дорожно-эксплуатационные организации, осуществляющие содержание УДС и ТСОДД, несут ответственность в соответствии с законодательством Российской Федерации (Федеральный закон «О безопасности дорожного движения» от 10 декабря 1995 г. № 196-ФЗ, Кодекс Российской Федерации об административных правонарушениях, Гражданский кодекс Российской Федерации)

## **Телефоны оперативных служб:**

Министерство образования и науки РД –тел: 7(8722)67-18-36

Управление образования – телефон (8722)67-06-08, 7(8722)67-00-97

УГИБДД МВД по Республике Дагестан – телефон доверия (8722)98-48-48

01(112)-служба спасения

02 – полиция

03-скорая помощь

МЧС – телефон: 8(8722) 39-99-99

Полиция (8722) 67-27—08, (8772) 99-46-96, 02(002; 020)

Медицина -03, 003, 030

Служба доверия- (8722)67-93-08

## Содержание

- I. План-схемы образовательной организации (сокращение – ОО).
  1. Район расположения образовательной организации, пути движения транспортных средств и детей (обучающихся).
  2. Организация дорожного движения в непосредственной близости от образовательной организации с размещением соответствующих технических средств организации дорожного движения, маршруты движения детей и расположение парковочных мест.
  3. Маршруты движения организованных групп детей от образовательной организации к стадиону, парку или спортивно-оздоровительному комплексу.
  4. Пути движения транспортных средств к местам разгрузки/погрузки и рекомендуемые безопасные пути передвижения детей по территории образовательной организации.
  
- II. Информация об обеспечении безопасности перевозок детей специальным транспортным средством (автобусом).
  1. Общие сведения.
  2. Маршрут движения автобуса образовательной организации.
  3. Безопасное расположение остановки автобуса у образовательной организации.
  
- III. Приложения.

План-схема пути движения транспортных средств и детей при проведении дорожных ремонтно-строительных работ вблизи образовательной организации.

## Рекомендации к составлению план-схемы №1 района расположения образовательной организации

1. Район расположения образовательной организации определяется группой жилых домов, зданий и улично-дорожной сетью с учетом остановок общественного транспорта (выходов из станций метро), центром которого является непосредственно образовательная организация;

2. Территория, указанная на схеме, включает:

- образовательную организацию;
- стадион вне территории образовательной организации, на котором могут проводиться занятия по физической культуре (*при наличии*);
- парк, в котором могут проводиться занятия с детьми на открытом воздухе (*при наличии*);
- спортивно-оздоровительный комплекс (*при наличии*);
- жилые дома, в которых проживает большая часть детей данной образовательной организации;
- автомобильные дороги и тротуары.

3. На схеме обозначены:

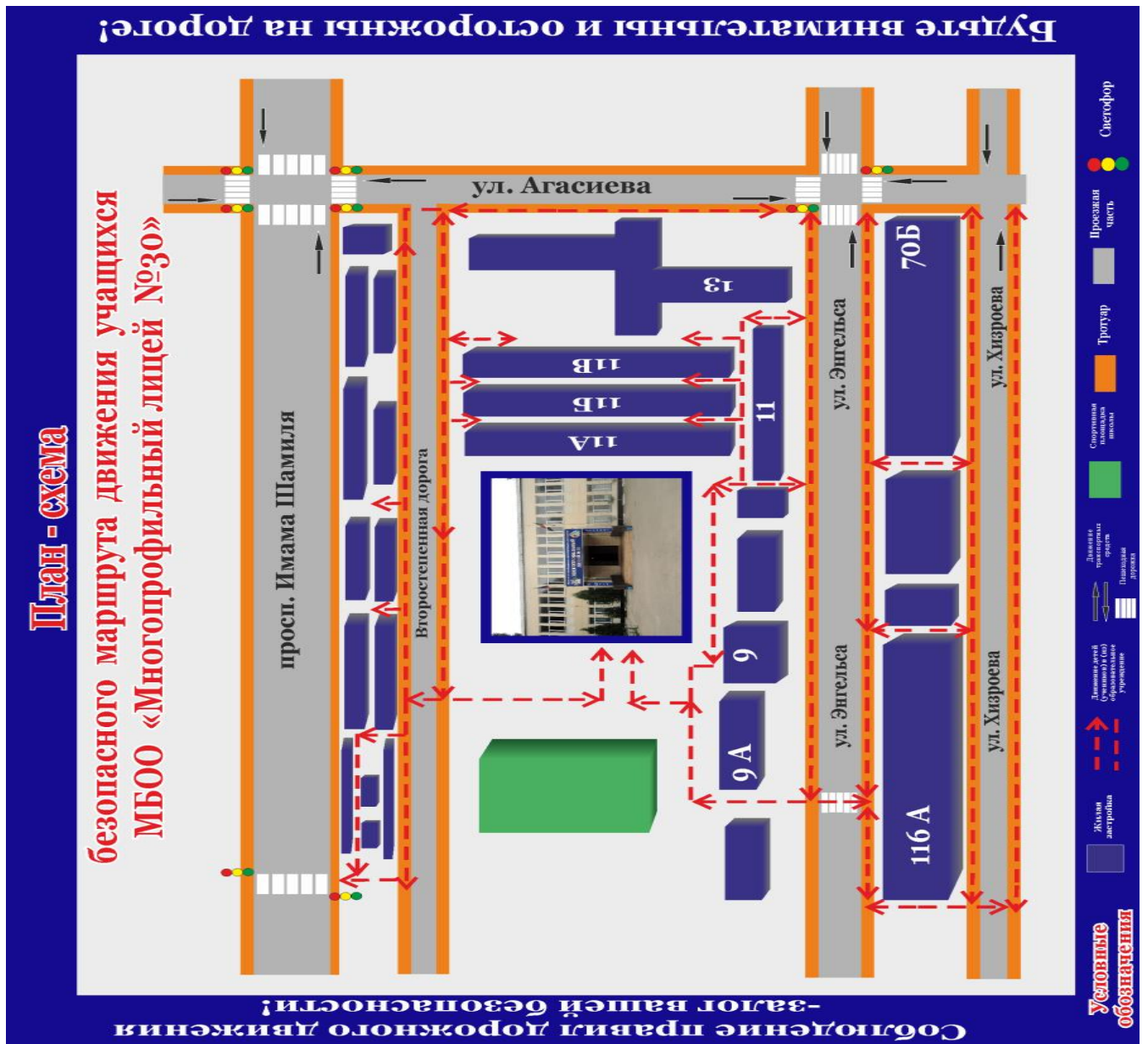
- расположение жилых домов, зданий и сооружений;
- сеть автомобильных дорог;
- пути движения транспортных средств;
- пути движения детей в/из образовательную организацию;
- опасные участки (места несанкционированных переходов на подходах к образовательной организации, места имевших место случаев дорожно-транспортных происшествий с участием детей-пешеходов и детей-велосипедистов);
- уличные (наземные – регулируемые / нерегулируемые) и внеуличные (надземные и подземные) пешеходные переходы;
- названия улиц и нумерация домов.

Схема необходима для общего представления о районе расположения образовательной организации. На схеме обозначены наиболее частые пути движения детей от дома (от отдаленных остановок маршрутных транспортных средств) к образовательной организации и обратно.

При исследовании маршрутов движения детей необходимо уделить особое внимание опасным зонам, где дети пересекают проезжие части дорог не по пешеходному переходу.

# I. План-схемы образовательной организации

## 1. Район расположения образовательной организации, пути движения транспортных средств и детей (обучающихся)



Рекомендации к составлению схемы №2 организации дорожного движения в непосредственной близости от образовательной организации

1. Схема организации дорожного движения ограничена автомобильными дорогами, находящимися в непосредственной близости от образовательной организации.

2. На схеме обозначаются:

- здание образовательной организации с указанием территории, принадлежащей непосредственно образовательной организации (при наличии указать ограждение территории);

- автомобильные дороги и тротуары;

- уличные (наземные – регулируемые/нерегулируемые) и внеуличные (надземные/подземные) пешеходные переходы на подходах к образовательной организации;

- дислокация существующих дорожных знаков и дорожной разметки;

- другие технические средства организации дорожного движения;

- направление движения транспортных средств по проезжей части;

- направление безопасного маршрута движения детей.

3. На схеме указано расположение остановок маршрутных транспортных средств и безопасные маршруты движения детей от остановочного пункта к образовательной организации и обратно;

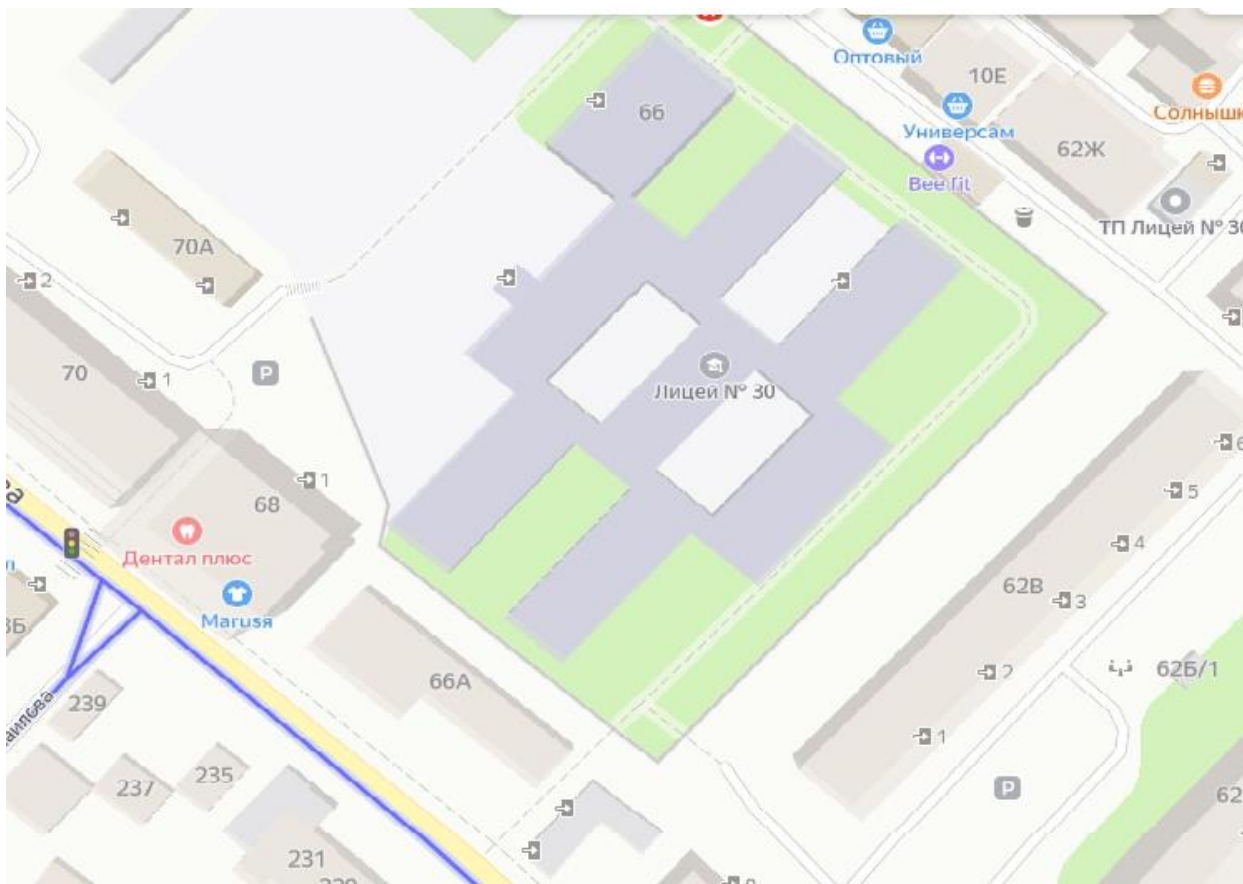
4. При наличии стоянки (парковочных мест) около образовательной организации, указывается место расположение и безопасные маршруты движения детей от парковочных мест к образовательной организации и обратно.

К схеме (в случае необходимости) должен быть приложен план мероприятий по приведению существующей организации дорожного движения к организации дорожного движения, соответствующей нормативным техническим документам, действующим в области дорожного движения, по окончании реализации которого готовится новая схема.

## **2. Схема организации дорожного движения в непосредственной близости от образовательной организации с размещением соответствующих технических средств организации дорожного**



**движения, маршрутов движения детей и расположения  
парковочных мест**

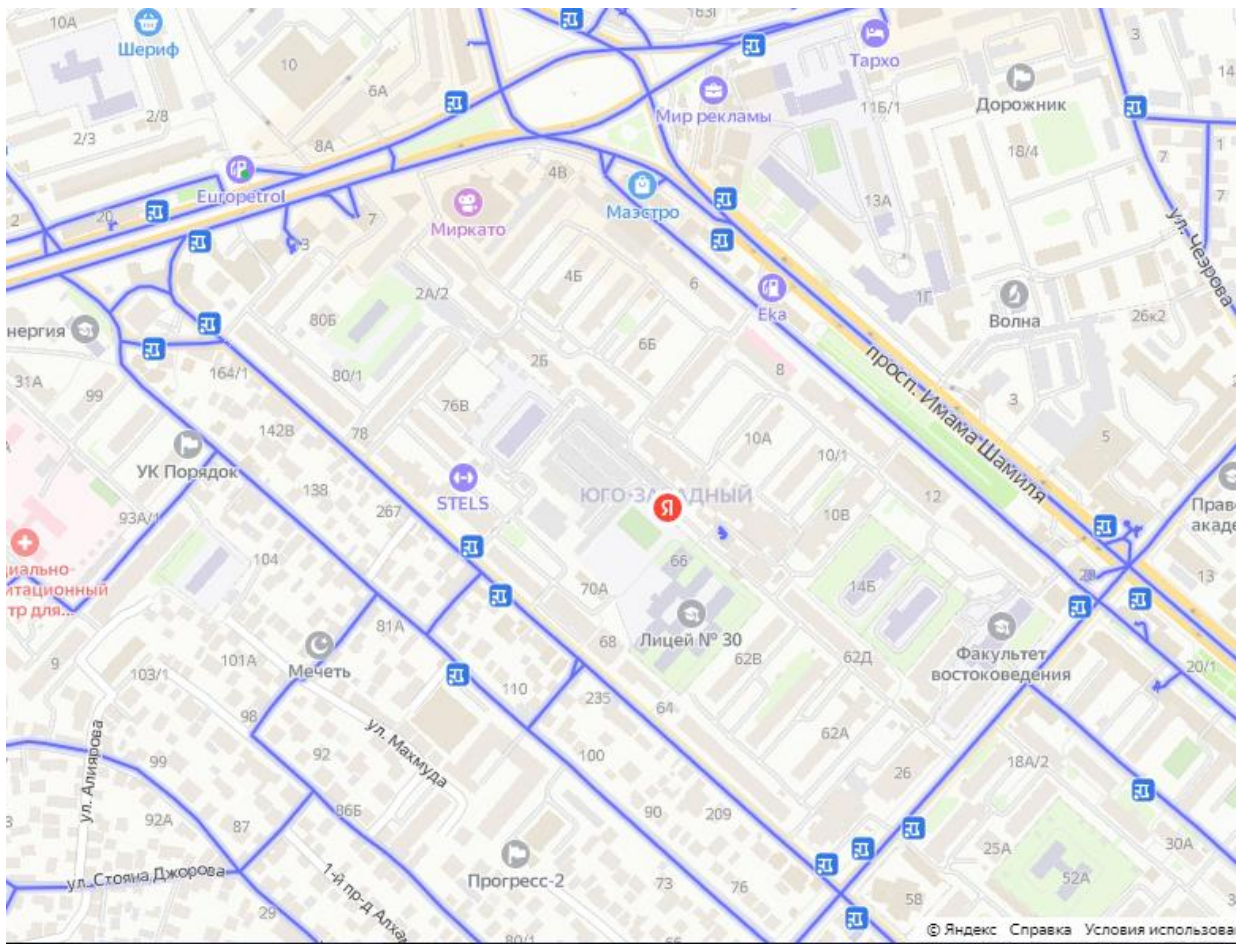


**Рекомендации к составлению схемы №3 маршрутов движения  
организованных групп детей от образовательной организации  
к стадиону, парку или спортивно-оздоровительному комплексу**

На схеме района расположения образовательной организации указываются безопасные маршруты движения детей от образовательной организации к стадиону, парку или спортивно-оздоровительному комплексу и обратно.

Эти схемы должны использоваться преподавательским составом при организации движения групп детей к местам проведения занятий вне территории образовательной организации.

**Маршруты движения организованных групп детей от образовательной организации к стадиону, парку или спортивно-оздоровительному комплексу**



**Рекомендации к составлению схемы №4 пути движения транспортных средств к местам разгрузки/погрузки и рекомендуемые безопасные пути передвижения детей по территории**

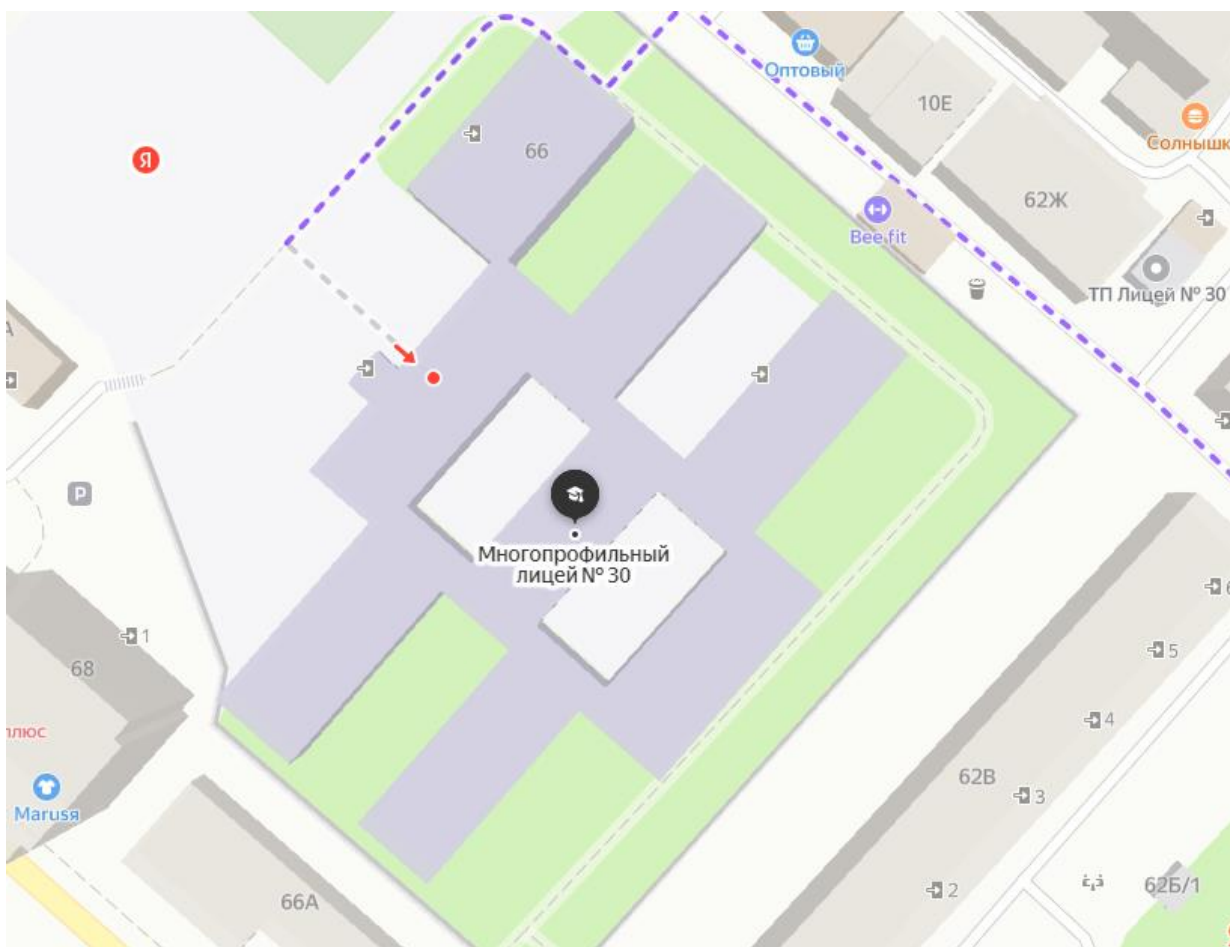
## **образовательной организации**

На схеме указывается примерная траектория движения транспортных средств на территории образовательной организации, в том числе места погрузки/разгрузки, а также безопасный маршрут движения детей во время погрузочно-разгрузочных работ.

В целях обеспечения безопасного движения детей по территории образовательной организации необходимо исключить пересечения путей движения детей и путей движения транспортных средств.

#### **4. Пути движения транспортных средств к местам разгрузки/погрузки и рекомендуемые безопасные пути передвижения детей по территории образовательной организации**

Образец схемы



**Рекомендации к составлению план-схемы пути движения транспортных средств и детей при проведении дорожных ремонтно-строительных работ вблизи образовательной организации**

На схеме указывается место производства дорожных ремонтно-строительных работ, его обустройство дорожными знаками и ограждениями, иными техническими средствами организации дорожного движения, а также безопасный маршрут движения детей к образовательной организации с учетом изменения маршрута движения по тротуару.

На схеме обозначены:

- участок производства дорожных ремонтно-строительных работ;
- автомобильные дороги;
- тротуары;
- альтернативные пути (обходы места производства дорожных ремонтно-строительных работ пешеходами и объезды транспортными средствами);
- здание образовательной организации;
- ограждение территории образовательной организации (при наличии).

